ОБЩЕСТВО С ОГРАНИЧЕННОЙ ОТВЕТСТВЕННОСТЬЮ
НАУЧНО-ПРОИЗВОДСТВЕННОЕ ОБЪЕДИНЕНИЕ «ЧЕРНОЗЕМЬЕ»

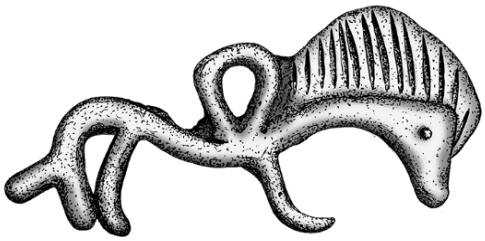

ООО НПО «Черноземье»
Юридический адрес: 398055, Липецкая область, город Липецк,
улица Московская, дом 101 А
Почтовый адрес: 398024, г. Липецк, ул. Кирова, д. 13
ОГРН 1074823002957 ИНН 4826055427 КПП 482601001
Р/с 40702810600001453987
Банк: АО «Райффайзенбанк» г. Москва
БИК 044525700
к/с 30101810200000000700
тел.: 8 906 593 73 05
http://черноземье.com
E-mail: chernozemye48@gmail.com

УТВЕРЖДАЮ

Генеральный директор ООО НПО «Черноземье»

_____А.В. Ерохин



«09» августа 2018 г.

Отчет

о проведении археологического обследования земельного участка, отводимого под объект «Строительство перемычки для резервирования работы НС-2 за счет НС-1 ЛПДС «Унеча» в Унечском районе Брянской области в 2018 году.

Заказчик:

АО «Транснефть-Дружба» в лице ООО «Транснефть-ТСД»

Липецк 2018

СОДЕРЖАНИЕ

Введение 3
1 Нормативно-правовая база 5
2 Принципы и подходы к археологической оценке территории 11
3 Местонахождение и краткая геоморфологическая характеристика исследуемой территории 13
3.1 Административное положение 13
3.2 Геоморфологическая характеристика 13
4 История археологического изучения территории проведения работ 16
5 Методика исследований 18
6 Результаты полевых археологических работ 20
Заключение 22
Список архивных источников 23
Список литературы 25
Альбом иллюстраций 26
Открытый лист 38

Введение

В августе 2018 г. ООО НПО «Черноземье» по заказу АО «Транснефть - ТСД» проведено археологическое обследование земельного участка, отводимого под объект «Строительство перемычки для резервирования работы НС-2 за счет НС-1 ЛПДС «Унеча» на территории Унечского района Брянской области.

Обследована площадь землеотвода под размещение ВЗиС для строительства объекта. Площадь территории обследования составила 0,72 га (рис.1-4).

Цель работ — проведение комплекса научно-исследовательских архивных, библиографических, картографических и полевых изысканий, достаточных для определения наличия или отсутствия объектов археологического наследия в створе проектируемого нефтепровода и вблизи него.

Работы проводились в соответствии с действующим законодательством и на основании разрешения (открытого листа) № 1593 от 6 августа 2018 г., выданного приказом Министерства культуры Российской Федерации на имя Земцова Григория Леонидовича.

Научно-исследовательские археологические работы включали:

1. Этап библиографических, архивных и картографических изысканий:

1.1. Анализ библиографических материалов;

1.2. Анализ архивных материалов и письменных источников;

1.3. Анализ картографических источников (в том числе, с привлечением GIS-технологий);

1.4. Сбор данных по геоморфологии изучаемой территории, анализ палеоландшафта, степени его измененности в ходе антропогенного воздействия;

1.5. Анализ изученности территории с точки зрения археологии;

1.6. Составление ситуационного плана территории с указанием раннее выявленных объектов археологического наследия.

2. Этап полевых работ:

2.1. Археологическая разведка по трассе реконструкции МН:

2.1.1. Визуальное обследование трассы реконструкции МН с целью поиска обнажений грунта, определения наиболее перспективных мест для шурфовки, выраженных в рельефе археологических объектов;

2.1.2. Обследование обнажений грунта на предмет наличия признаков культурного слоя;

2.1.3. Закладка шурфов и проведение зачисток обнажений с целью выявления признаков культурного слоя. В общей сложности заложено 2 шурфа (шурфа размерами 2×2 м).

2.1.4. Фотофиксация процесса полевых работ, археологических объектов и их конструктивных элементов, артефактов, скоплений материала in situ;

2.1.5. Рекультивация шурфов и зачисток обнажений.

2.1.6. Ведение полевой документации.

3. Этап камеральной обработки и составления отчетной документации:

3.1. Компоновка альбома иллюстраций, включающая подбор фотографий, их наклейку и сопровождение краткими аннотациями.

3.4. Оцифровка графической части полевой документации.

3.5. Составление текстовой части отчета.

1 Нормативно-правовая база

Объектами археологического наследия (далее — ОАН) являются «частично или полностью скрытые в земле или под водой следы существования человека в прошлых эпохах (включая все связанные с ними предметы и культурные слои), основным или одним из основных источников информации о которых являются археологические раскопки или находки. Объектами археологического наследия являются, в том числе городища, курганы, грунтовые могильники, древние погребения, селища, стоянки, каменные изваяния, стелы, наскальные изображения, остатки древних укреплений, производств, каналов, судов, дорог, места совершения древних религиозных обрядов, отнесенные к объектам археологического наследия культурные слои» (Об объектах культурного наследия (памятниках истории и культуры) народов РФ [федер. закон: принят Гос. Думой 24.05.2002 г.: в редакции от 08.03.2015 г.]. Ст. 3.).

ОАН считаются выявленными объектами культурного наследия со дня их обнаружения. Выявленные объекты подлежат государственной охране до принятия решения об их включении в Единый государственный реестр (Там же. Ст. 18, п. 6, 8). При включении в реестр они квалифицируются как объекты культурного наследия федерального значения (Там же. Ст. 4.).

ОАН являются комплексными памятниками, сочетающими в себе черты природных и историко-культурных объектов, поэтому отдельные аспекты их охраны рассматриваются в законодательных актах, не имеющих прямого отношения к памятникам истории и культуры (Об охране окружающей среды № 7-ФЗ [федер. закон : принят Гос. Думой 20.12.2001: в редакции от 01.01.2015 г.]; Земельный Кодекс РФ № 136-ФЗ [федер. закон: принят Гос. Думой 28.08.2001 г.: в редакции от 08.03.2015 г.]; О недрах № 2395-1[федер. закон: принят Верховным Советом РФ 21.02.1992 г.: в редакции от 31.12.2014 г.]; Градостроительный Кодекс РФ (федеральный закон: принят Гос. Думой 22.12.2004 г.: в редакции от 29.12.2014 г.).

Федеральный закон № 73-ФЗ определяет одной из приоритетных задач органов государственной власти охрану объектов культурного наследия (преам-

була). ОАН и связанные с ними предметы материальной культуры отнесены законом к государственному имуществу.

ОАН могут быть представлены в виде:

а) памятников;

б) ансамблей;

в) достопримечательных мест.

ОАН являются одной из наиболее уязвимых категорий объектов культурного наследия, так как их территории нередко попадают в границы участков, отводимых под строительство и хозяйственное освоение. В связи с этим законодательство предусматривает меры по обеспечению сохранности ОАН при проведении земельных и строительных работ. Одной из этих мер является проведение историко-культурной экспертизы земельного участка, подлежащего хозяйственному освоению (Об объектах культурного наследия (памятниках истории и культуры) народов РФ [федер. закон: принят Гос. Думой 24.05.2002 г.: в редакции от 08.03.2015 г.]. Ст. 30). При обнаружении в ходе экспертизы объектов культурного наследия в проектную документацию включаются разделы по обеспечению их сохранности (Там же. Ст. 37).

Органы исполнительной власти субъекта РФ, либо федеральный орган охраны объектов культурного наследия, имеют право остановить строительные или иные работы, если в ходе их проведения возникает угроза существованию объекта археологического наследия или не соблюдаются предусмотренные законодательством меры по обеспечению его сохранности (Там же. Ст. 37). Работы могут быть возобновлены по письменному разрешению органа власти после устранения нарушения правил охраны памятников.

Основные положения по сохранению ОАН на территории Брянской области содержатся в Законе Брянской области от 8 февраля 2006 г. N 11-З «Об объектах культурного наследия (памятниках истории и культуры) в Брянской области», принятом Брянской областной Думой 26 января 2006 г.

Среди подзаконных актов проблемы охраны памятников археологии подробно освещены в Инструкции Министерства культуры СССР «О порядке уче-

та, обеспечения сохранности, содержания, использования и реставрации недвижимых памятников истории и культуры» от 13.05.1986 г. № 203, согласованной с Госстроем (письмо от 01.04.1986 г. № ИП-1682) (далее Инструкция). Здесь подчеркивается необходимость выявления в зонах строительных работ ранее неизвестных объектов, то есть проведение археологического обследования территории будущего строительства. В пункте 56 Инструкции подчеркивается, что в случае обнаружения при проведении строительных, мелиоративных, дорожных и других работ объектов археологии, необходимо приостановить дальнейшее ведение работ и проинформировать об этом орган исполнительной власти, уполномоченный в области охраны объектов культурного наследия.

Действующим законодательством, а также отечественной и зарубежной практикой, выработаны следующие формы обеспечения сохранности памятников археологии в зонах строительных работ:

а) исключение площадей археологических памятников из зон проведения строительных работ или зон затопления (например — изменение трасс газо- и нефтепроводов, с тем, чтобы они не затрагивали археологические памятники), изменение местоположения отдельных сооружений и т.п.);

б) вынос (эвакуация) памятников за пределы зон затопления или проведения строительных работ. Так как археологические объекты являются недвижимыми памятникам истории и культуры, эта форма обеспечения сохранности может быть применена к ним в ограниченной степени и относится, как правило, лишь к элементам памятников (отдельные архитектурные детали, гробницы, наскальные рисунки и т.п.);

в) создание защитных сооружений, ограничивающих разрушительное воздействие проектируемых объектов на археологические памятники. Может рекомендоваться лишь при строительстве крупных водохранилищ и только в отношении наиболее ценных памятников, так как стоимость создания защитных устройств, как правило, бывает выше стоимости полного научного исследования памятников;

г) согласно ст. 40 73-ФЗ «в случае невозможности обеспечить физическую сохранность объекта археологического наследия под сохранением этого объекта археологического наследия понимаются спасательные археологические полевые работы». Данный вид охранных работ применяется в исключительных случаях по согласованию с органами охраны памятников при невозможности сохранения памятника археологии другими способами, когда невозможно исключить памятник археологии из зоны строительных работ, либо, когда изменение проекта (перенос зоны строительства) экономически нецелесообразно.

Порядок проведения археологических полевых работ определяется статьей 45, п. 1, ФЗ-73.

Работы по выявлению и изучению объектов археологического наследия, включая работы, имеющие целью поиск и изъятие археологических предметов (далее — археологические полевые работы), проводятся на основании выдаваемого сроком не более чем на один год разрешения (открытого листа).

Поиск археологических предметов и их изъятие из мест залегания могут производиться исключительно в составе археологических полевых работ.

Разрешение (открытый лист) — документ, выдаваемый федеральным органом охраны объектов культурного наследия на основании заключения Российской академии наук и подтверждающий право на проведение одного из видов археологических полевых работ, а именно:

1) археологические разведки — проведение на поверхности земли или под водой научных исследований объектов археологического наследия без осуществления земляных работ либо с осуществлением локальных земляных работ с общей площадью раскопов не более 20 квадратных метров на каждом объекте археологического наследия с исследованием культурного слоя путем заложения шурфов или без такового, в том числе с полным или частичным изъятием археологических предметов из раскопов, в целях выявления объектов археологического наследия, уточнения сведений о них или планирования мероприятий по обеспечению их сохранности;

2) археологические раскопки — проведение на поверхности земли, в земле или под водой научных исследований объектов археологического наследия посредством земляных и связанных с ними работ, в том числе с полным или частичным изъятием археологических предметов из раскопов, в целях изучения и сохранения объектов археологического наследия;

3) археологические наблюдения — проведение научных исследований объектов археологического наследия на поврежденных участках территорий объектов археологического наследия в целях выявления на них археологических предметов и сохранившихся участков культурного слоя и (или) исследуемых методами археологических раскопок конструктивных составляющих объектов археологического наследия.

Спасательные археологические полевые работы — проведение методами научных исследований объектов археологического наследия работ по сохранению объектов археологического наследия с полным или частичным изъятием археологических предметов из раскопов в целях их сохранения и получения научных знаний.

Научный отчет о выполненных археологических полевых работах является основным документом, представляющим результаты проведения археологических полевых работ в соответствии с выданным разрешением (открытым листом).

В научном отчете о выполненных археологических полевых работах в текстовом, графическом, фотографическом и иных видах должны быть представлены полные данные о выявленных и (или) об исследованных объектах археологического наследия и археологических предметах.

Научный отчет о выполненных археологических полевых работах в течение трех лет со дня окончания срока действия разрешения (открытого листа) подлежит передаче исполнителем археологических полевых работ на хранение в Архивный фонд Российской академии наук как составную часть Архивного фонда Российской Федерации.

Стоимость мероприятий по обеспечению сохранности объектов археологического наследия рассчитывается на основании «Сборника цен на научно-проектные работы по памятникам истории и культуры» (СЦНПР-91-«Общая часть», СЦНПР-91-1, СЦНПР-91-6, СЦНПР-91-8, утвержденные приказом Министерства культуры СССР № 321 от 05.11.1990 г.; СЦНПР-91-11, утвержденный приказом Министерства культуры РФ № 50 от 04.02.1992 г.).

2 Принципы и подходы к археологической оценке территории

Дифференциация территории производится путем выделения участков, которые с точки зрения археологии не имеют научной ценности и, следовательно, не подлежат охране в рамках административно-правового регулирования государственным органом по охране объектов культурного наследия.

Для выделения бесперспективных с точки зрения археологии участков используются следующие показатели:

1) Изученность территории.

Наличие данных, полученных в результате предыдущих полевых археологических работ, об отсутствии на данной территории ОАН.

2) Степень изменённости среды.

Наличие данных об активном и длительном антропогенном воздействии, в результате которого природно-исторический ландшафт был преобразован в значительной степени, исключающей возможность сохранения ОАН.

3) Геоморфологическая характеристика.

Наличие данных, полученных на основании обобщения опыта предыдущих исследований, об отсутствии ОАН в условиях определенной геоморфологической ситуации.

Указанные критерии рассматриваются в комплексе. Для определения территории как не имеющей ценности с точки зрения археологии, необходимо наличие отрицательных данных по всем трем критериям.

Участки, перспективные для археологического поиска, выделяются по следующим критериям:

1) Устные или письменные сведения о наличии археологических находок и культурного слоя.

2) Близость культурного слоя памятников, границы которых на сегодняшний день не определены.

3) Неизученность территории археологическими методами.

4) Невысокая степень изменения среды.

5) Ландшафтные показатели.

Указанные критерии рассматриваются также в комплексе — наличие положительных данных как минимум по трем показателям дает возможность выделить перспективные участки.

Специфику охраны ОАН определяют следующие обстоятельства:

— отсутствие признаков объектов на дневной поверхности;

— расположение в различных ландшафтных условиях;

— отсутствие в кадастровой карте указаний на их границы;

— отсутствие вынесенных на местность знаков их границ и зон охраны;

Принимая во внимание изложенные выше обстоятельства, при осуществлении научно-исследовательских археологических работ на участке объекта «Строительство перемычки для резервирования работы НС-2 за счет НС-1 ЛПДС «Унеча», проводились следующие работы:

1) Анализ биографических, картографических и архивных материалов.

2) Анализ изученности территории с точки зрения археологии.

3) Анализ геоморфологической ситуации.

4) Полевое археологическое обследование участка строительства.

3 Местонахождение и краткая геоморфологическая характеристика исследуемой территории

3.1 Административное положение

Линейная производственно-диспетчерская станция «Унеча» располагается в Унечском районе Брянской области. Ближайшие населенные пункты: деревня Лужки (~1 км) и село Высокое (~2 км).

3.2 Геоморфологическая характеристика

Район проведения работ расположен в юго-западной части Русской равнины. Формирование рельефа района связано с деятельностью московского и днепровского ледниковых, а также меж- и после ледниковых периодов. Здесь сформировалась слабоволнистая озерно-ледниковая равнина с небольшим общим уклоном на восток с изменением абсолютных отметок 205-210 м. Поверхность равнины осложнена блюдцеобразными понижениями диаметром 20-25 м и глубиной 0,5-0,8 м, поросшими ольхой и мелкой березой.

Климатическая характеристика. В конце лета - начале осени, нередко, во второй половине зимы и весной преобладает западный тип атмосферной циркуляции, сопровождающийся, обычно, активной циклонической деятельностью, значительными осадками, положительными аномалиями температуры зимой и отрицательными лекнига. Менее вероятна в данном районе меридиональная циркуляция, которая связана с мощными арктическими вторжениями воздушных масс и сопровождается резким понижением температуры воздуха.

Среднегодовая температура воздуха составляет 5,1ºС. Самый холодный месяц – январь, со средней месячной температурой воздуха минус 9,1ºС, самый теплый – июль, со средней месячной температурой воздуха 18,1ºС. Абсолютный минимум температуры воздуха составляет минус 42ºС, абсолютный максимум плюс 38ºС. Средняя продолжительность безморозного периода-136 дней. Среднегодовое количество осадков составляет 597 мм. В зимние месяцы преобладают ветры юго-западного направления. В тёплый период

преобладают северо-западные ветры. Средняя годовая скорость ветра составляет 4,3 м/с, максимальная скорость 23м/с, при порывах 28 м/с.

Свойства грунтов. Почвенный покров в районе участка реконструкции МН представлен повсеместно суглинками коричневыми и темно-коричневыми, твердыми по консистенции, с остатками растительности, мощностью 0,5 м (чернозем).

Насыпи вдоль нефтепроводов и автодорог составлены техногенными отложениями супесчано-суглинистого типа с включением дресвы и щебня.

Почвенный покров и техногенные напластования подстилаются преимущественно водноледниковыми отложениями времени отступания московского ледника. Они представлены серо-коричневыми и коричневыми суглинками, тяжелыми, полутвердыми, линзами до тугопластичных, с пятнами ожелезнения и тонкими прослоями мелкого песка и песком мелким, линзами до пылеватого, коричневого цвета, средней плотности и малой степени водонасыщения, с тонкими прослоями суглинка.

Верхнемеловые отложения сеноманского яруса зафиксированы на площадках СКЗ и по трассе нефтепровода. Отложения представлены серо-зелеными и светло-серыми глинами, пористыми (кора выветривания карбонатных пород) от полутвердой до текучепластичной консистенции.

Растительный покров. В отношении растительного покрова территория относится к Восточно-Полесскому округу широколиственно-лесной зоны (Восточно-Европейская лесная провинция) с дубово-сосновыми, сосновыми, липово-дубовыми лесами, лугами и заболоченными территориями. Территория в значительной степени освоена, но присутствие мелких заболоченных территорий, затрудняет их сельскохозяйственное использование и создает большую пестроту угодий. Значительная часть лесов – искусственные вторичные насаждения противоэрозионного и водоохранного назначения.

Почвы в основном дерново-подзолистые, преимущественно глинисто-песчаные в комплексе с черноземными почвами мало- и среднегумусными, суглинистыми.

Гидрографическая характеристика. Гидрографическая сеть Унечского района считается не очень густой и насчитывает около 15 малых рек и примерно столько же водостоков, классифицируемых как ручьи. Общая их протяженность составляет почти 500 километров. Крупнейшая река района – Унеча – относится к классу малых рек с молодой постледниковой долиной, структурность которой выражена весьма слабо. Река Унеча и соответственно все ее притоки относится к бассейну реки Сож.

Также на территории района протекают не относящиеся к притокам Унечи реки Судынка (на севере, впадает в Воронусу), Рассуха (юго-восток, впадает в Ваблю), Дубна (юго-восток, впадает в Рассуху), Бойня (восток, впадает в Судость), Рогожня, Деревейня, Немолодва (все – в восточной части района, относятся к бассейну Судости) и некоторые другие мелкие речки.

Следует отметить, что многие из перечисленных выше водостоков Унечского района по своим размерам настолько незначительны, что зачастую даже трудно определить, к какому классу их следует относить - малых рек или ручьев.

Крупных озер на территории Унечского района не имеется. Среди более-менее значительных водоемов можно выделить городское озеро в Унече, озера в Найтоповичах, Долматове, Вяльках, Высоком и Белогорще.

4 История археологического изучения территории проведения работ.

Первые описания памятников археологии на территории Унечского района появились в начале XX в. и связаны с именами П.С. Уваровой и С.А. Гатцука.

П.С. Уварова систематизировала данные о памятниках археологии на территории Унечского района в работе, подготовленной к XIV Археологическому съезду в Чернигове. Ею описаны курганный могильник Белогорщь, курганный могильник Березина, городище Найтоповичи 1, городище Рассуха 2, городище Рюхов (Уварова, 1906).

С.А. Гатцук обнаружил курганный могильник Жудилово (Гатцук, № 41/1907).

Следующий этап археологических исследований на территории Унечского района, после достаточно длительного перерыва, относится к 70-м гг. XX вв. В 1970 г. в результате разведок А.А. Узянова были обнаружены и обследованы: курганный могильник Аленовка, курганный могильник Белогорщь, селище Буда Зарюхская, курганный могильник Заровье, курганный могильник Красновичи, городище Найтоповичи 1, городище Рюхов, курганный могильник Рюхов (Узянов, № 4806).

Помимо А.А. Узянова в 70-е гг. XX в. в Унечском районе работал Г.Н. Пронин, он обнаружил и обследовал: курганный могильник Жудилово, селище Жудилово, селище Жудилово 2, селище Жудилово 3, городище Рассуха 1, городище Рассуха 2, селище Рассуха (Пронин, № 4991).

В середине 80-х гг. XX в. на территории района работал А.В. Кашкин. Им проводились обследования памятников в ходе составления Свода памятников. В результате разведок А.В. Кашкина были обнаружены и обследованы: курганный могильник Березина, курган Долматово, поселение Чернятка 1, поселение Чернятка 2, поселение Чернятка 3, поселение Чернятка 4, поселение Чернятка 5 (Кашкин, №№ 9725, 10226).

В 1991 г. территорию района обследовали археологи Брянского государственного университета (в то время – педагогического института). В ходе разведок Е.А. Шинакова были обнаружены и обследованы: городище Горяны 1, селище Рюхов, городище Лыщичи, курганный могильник Лыщичи (Шинаков, № 17751). В 2001 В.Н. Гурьяновым проводилось повторное обследование городища Рассуха 2 (Гурьянов, № 25999).

В 2007 г. в ходе разведок сотрудника отдела охранных раскопок ИА РАН О.И. Хижнякова по трассе проектируемого нефтепровода БТС-II были обнаружены и обследованы: курганный могильник Унеча, поселение Гудово 1, поселение Шевцов 1.

В 2008 г. А.М.Фатьков, обследуя трассу ВОЛС на территории Унечского района, обнаружил селище Горяны 2, селище Горяны 3, селище Борознино 1, поселение Рюхово 5, селище Рюхово 6, селище Найтоповичи 2.

В 2009 г. сотрудник отдела охранных раскопок ИА РАН О.А. Брусенцов в ходе разведки на территории района обнаружил селище Борознино 2 (XI—XIII вв.) и селище Рюхово 7 (X—XIII вв.).

К настоящему времени на территории Унечского района известно 38 памятников археологии.

Участок, отводимый под объект «Строительство перемычки для резервирования работы НС-2 за счет НС-1 ЛПДС «Унеча», ранее не обследовался. Территориально ближайшие работы были проведены на участке реконструкции МН «Куйбышев-Унеча-Мозырь-1», 1215-1275 км в 2015 г. Е.А. Макеевой, в ходе которых выявлено 8 объектов археологического наследия. А также археологическое обследование того же объекта в 2018 г. автором отчета. Новых объектов археологического наследия выявлено не было.

5 Методика исследований

Обследование объекта «Строительство перемычки для резервирования работы НС-2 за счет НС-1 ЛПДС «Унеча» проводилось методом сплошной археологической разведки. Исследована площадь землеотвода под строительство временных зданий и сооружений. Общая площадь территории обследования составила около 0,72 га (рис. 3-4). Маршрут определялся на основании картографического материала, предоставленного заказчиком работ.

Полевой этап работ предварялся сбором и анализом архивных, библиографических и картографических источников. Осуществлялось изучение музейных фондов на предмет археологических находок. Анализировалась геоморфологическая ситуация обследуемой территории с целью определения наиболее перспективных участков для поиска объектов археологического наследия.

Полевой этап работ начинался с осмотра местности на предмет читаемых в рельефе объектов археологического наследия – курганов, валов, рвов, площадок и т.п. Осмотр сопровождался ее фотофиксацией.

После изучения рельефа тщательно осматривались имеющиеся нарушения дневной поверхности – обнажения и разрытия как антропогенного, так и естественного характера. Особое внимание уделялось осмотру распахиваемой поверхности.

После визуального осмотра закладывались шурфы. При определении мест закладки шурфов учитывалась граница землеотвода, топография обнажений дневной поверхности, геоморфологическая ситуация, сопоставленная с имеющимися данными о приуроченности памятников археологии к тому или иному типу ландшафта. Принимались во внимание результаты предварительных архивных, картографических библиографических изысканий, а также сведения о находках, происходящих с обследуемой территории.

Заложенные в ходе обследования шурфы имели размеры 2×2 м. Все шурфы фиксировались фотографически. Фотографировалось место заложения с разметкой, вид после вскрытия почвенного горизонта и зачистки по ма-

терику, стенки. В случае отсутствия признаков ОАН фиксировалась одна, наиболее выразительная с точки зрения стратиграфии стенка. После окончания работ все шурфы были засыпаны и дерновой покров восстановлен (при его наличии).

Все шурфы были ориентированы по сторонам света. Вскрытие шурфов велось горизонтальными зачистками по пластам в 20 см. Сначала снимался дерн (если он присутствовал), затем – гумусный горизонт, который просматривался на предмет наличия археологического материала. При расчистке гумусного слоя велся полевой дневник, куда заносились наблюдения. Высоты определялись с помощью стандартного нивелира.

Осуществлялась привязка шурфов в системе глобального позиционирования с помощью портативного прибора GPS (Garmin GPSmap 60CSx, система координат WGS-84). Географические координаты определялись с точностью до 0,01".

В целом, археологические работы производились в соответствии с «Положением о порядке проведения археологических полевых работ и составления научной отчетной документации» (утверждено постановлением Отделения историко-филологических наук Российской академии наук от 20.06.2018 г. №32).

6 Результаты полевых археологических работ

В процессе археологических изысканий проведено обследование территории площадью 0,72 га. Большая часть дневной поверхности обследуемого участка представляет собой выходы темно-коричневого суглинка с редкой луговой растительностью, часть находится под дорогами и площадками для хранения строительных материалов (рис. 3-6, 13, 14).

На наиболее перспективных с точки зрения обнаружения объектов археологического наследия участках в ходе работ было заложено 2 шурфа.

Шурф 1 (рис. 7-12) размерами 2×2 м. Расположен в 0,27 км от левого берега безымянного оврага, входящего слева в р. Стешна. Ориентирован по сторонам света. Его дневная поверхность подвержена антропогенному воздействию и представляет собой светло-коричневый гумусированный суглинок с редкой луговой растительностью. С учетом контрольного штыка шурф пройден на глубину до 0,65 м. Координаты шурфа: N52°45'53,06" E32°56'53,17".

Стратиграфия по южной стенке:

0 – 0,2 м – темно-коричневый гумусированный суглинок;

с 0,2 м – светло-коричневый, желтый суглинок (материк).

В северной части шурфа обнаружен объект 1. Он представлял собой котлован, уходящий в северный борт. Вероятно, он был образован во второй половине XX в. во время строительства ЛПДС «Унеча», т. к. на дне четко прослеживаются следы от ковша землеройной техники. Заполнение котлована представлено перемесом темно-коричневого и светло-коричневого гумусированного суглинка с песком и дизельным топливом.

Археологического материала и следов культурного слоя в шурфе не выявлено. Шурф засыпан.

Шурф 2 (рис. 15-20) размерами 2×2 м. Расположен в 0,33 км от левого берега безымянного оврага, входящего слева в р. Стешна. Ориентирован по сторонам света. Его дневная поверхность подвержена антропогенному воздействию и представляет собой светло-коричневый гумусированный суглинок с ред-

кой луговой растительностью. С учетом контрольного штыка шурф пройден на глубину до 0,6 м. Координаты шурфа: N52°45'54,44" E32°56'46,66".

Стратиграфия по северной стенке:

0 – 0,2 м – темно-коричневый гумусированный суглинок;

с 0,2 м – светло-коричневый, желтый суглинок (материк).

Археологического материала и следов культурного слоя в шурфе не выявлено. Шурф засыпан.

Заключение

В августе 2018 г. ООО НПО «Черноземье» по заказу АО «Транснефть - ТСД» проведено археологическое обследование земельного участка, отводимого под объект «Строительство перемычки для резервирования работы НС-2 за счет НС-1 ЛПДС «Унеча» в границах Унечского района Брянской области.

В процессе работы заложено 2 шурфа размерами 2×2 м, проведен осмотр обнажений грунта, поиск курганных насыпей на площади 0,72 га участка обследования.

Объектов археологического наследия не выявлено.

Земельный участок, предназначенный под объект «Строительство перемычки для резервирования работы НС-2 за счет НС-1 ЛПДС «Унеча» в Унечском районе Брянской области, расположен вне зон охраны и защитных зон объектов культурного наследия. Мероприятия по обеспечению сохранности объектов археологического наследия не требуются.

Археолог ООО НПО «Черноземье» Г.Л. Земцов



Список архивных источников

1. Артишевская Л.В. Отчет о работах Деснинского отряда Славянской экспедиции ИИМК АН СССР. 1956 г. // Архив ИА РАН. Р-I. № 1657.

2. Брусенцов О.А. Отчет об археологических разведках на территории Унечского и Суражского районов Брянской области в 2009 году // // Архив ИА РАН. Р-I. временно б/н.

3. Гатцук С.А. Раскопки в Мглинском уезде // Архив ИИМК РАН. Ф.1. Оп.1. № 55/1906.

4. Гурьянов В.Н. Отчет об археологических разведках в Брянской области в 2001 г. // Архив ИА РАН. Р-I. № 25999.

5. Заверняев Ф.М. Отчет Ф. М. Заверняева – разведки в Брянской области. 1948 г. // Архив ИА РАН. Р-I. № 201.

6. Заверняев Ф.М. Отчет об археологических обследованиях в долине р. Судость в 1955 г. // Архив ИА РАН. Р-I. № 1068.

7. Заверняев Ф.М. Отчет об археологических обследованиях в бассейне реки Судость в 1956 г. // Архив ИА РАН. Р-I. № 1237.

8. Заверняев Ф.М. Отчет об археологических исследованиях Брянского областного краеведческого музея в 1958 г. // Архив ИА РАН. Р-I. № 1731.

9. Заверняев Ф.М. Отчет об археологических исследованиях Брянского краеведческого музея, проведённых в 1959 г. // Архив ИА РАН. Р-I. № 1881.

10. Кашкин А.В. Отчет о работе Брянского отряда Деснинско-Сейминской экспедиции ИА АН СССР в 1971 г. // Архив ИА РАН. Р-I. № 5028.

11. Кашкин А.В. Отчет о работе Центрально-Черноземного отряда в 1984г. Ч. 1: Разведки в Брянской области // Архив ИА РАН. Р-I. № 9725.

12. Кашкин А.В. Отчет о работе Центрально-Черноземного отряда в 1985 г. Ч. 2: Брянская область // Архив ИА РАН. Р-I. № 10226.

13. Левенок В.П. Отчет об археологических работах в бассейне реки Десны в пределах Брянской области в 1947 г. // Архив ИА РАН. Р-I. № 103.

14. Левенок В.П. Отчет о разведках на территории Брянской области по р. Десне. 1948 г. // Архив ИА РАН. Р-I. № 226.

15. Мельниковская О.Н. Отчет о работах Деснинского отряда ИА АН СССР // Архив ИА РАН. Р-I. № 4202.

16. Мельниковская О.Н. Отчет о работе Деснинского отряда // Архив ИА РАН. Р-I. № 4391.

17. Поршняков Г.М. Карта памятников старины Трубчевского уезда // Архив ИИМК РАН. 1924. Ф.2. №131/1925.

18. Пронин Г.Н. Отчет о работе Судостьского отряда Среднеднепровской экспедиции ИА АН СССР в 1973 г. // Архив ИА РАН. Р-I. № 4991.

19. Пронин Г.Н. Отчет о работе Брянского отряда в 1975 г. // Архив ИА РАН. Р-I. № 5476.

20. Смирнов А.С. Отчет о разведках на территории Брянской области // Архив ИА РАН. Р-I. № 9478.

21. Узянов А.А. Отчет о работе Брянского отряда Восточнобелорусской экспедиции по обследованию памятников Брянской области // Архив ИА РАН. Р-I. № 4806.

22. Фатьков А.М. Отчет о разведках на территории Выгоничского, Стародубского, Унечского, Клинцовского районов Брянской области в 2008 году // Архив ИА РАН. Р-I. временно б/н.

23. Чубур А.А. Отчет о полевых археологических исследованиях и наблюдениях на территории Брянской области в 2001 году // Архив ИА РАН. Р-I. № 23080.

24. Хижняков О.И. Отчет «Археологические исследования в Унечском, Суражском, Клетнянском и Мглинском районах Брянской области, на территориях, испрашиваемых под строительство магистрального нефтепровода «Балтийская трубопроводная система» (БТС-II) в 2007 году» // Архив ИА РАН. Р-I. временно б/н.

25. Шинаков Е.А. Отчет о работах на юге Брянской области в 1992-1993 гг. // Архив ИА РАН. Р-I. № 17751.

Список литературы

1. Древности железного века в междуречье Десны и Днепра // САИ. Вып. Д1-2. – М.: Изд-во АН СССР, 1962.

2. Заверняев Ф.М. Селища бассейна р. Судость // Советская археология. 1960. № 3.

3. Кашкин А.В. Летописные города Черниговской земли в Брянском Подесенье //Историко-археологический семинар «Чернигов и его округа в IX—XIII в..»: Тез. докл. - Чернигов, 1988.

4. Самоквасов Д.Я. Северянская земля и северяне по городищам и могилам. - М., 1908.

5. Слюнченко Ю.И. Археологические памятники Присудостьского ополья // Проблеми вивчення середньовічного села на Поліссі. - Чернігів, 1992.

6. Сведения 1873 г. о городищах и курганах // Известия императорской археологической комиссии. Вып. 5. –СПб.: Типография Главного Управления Уделов, 1903.

7. Уварова П.С. Выборки из дел Черниговского статистического комитета, исторического общества Нестора Летописца и архива граф. П.С. Уваровой. Городища и курганы // Труды Московского предварительного комитета по устройству XIV археологического съезда. Вып.1. – М., 1906.

8. Узянов А.А., Кашкин А.В., Смирнов Ю.А. Работы Брянского отряда // Археологические открытия 1971 г. - М.: Наука, 1972.

9. Фатьков А.М., Гурьянов В.Н. Разведки на территории Брянской области // Археологические открытия 2008 года. - М.: Нестор-история, 2011.

10. Хижняков О.И., Миненко В.В., Гурьянов В.Н. Разведочные работы на территории Брянской области // Археологические открытия 2007 года. - М.: Языки славянской культуры, 2010.

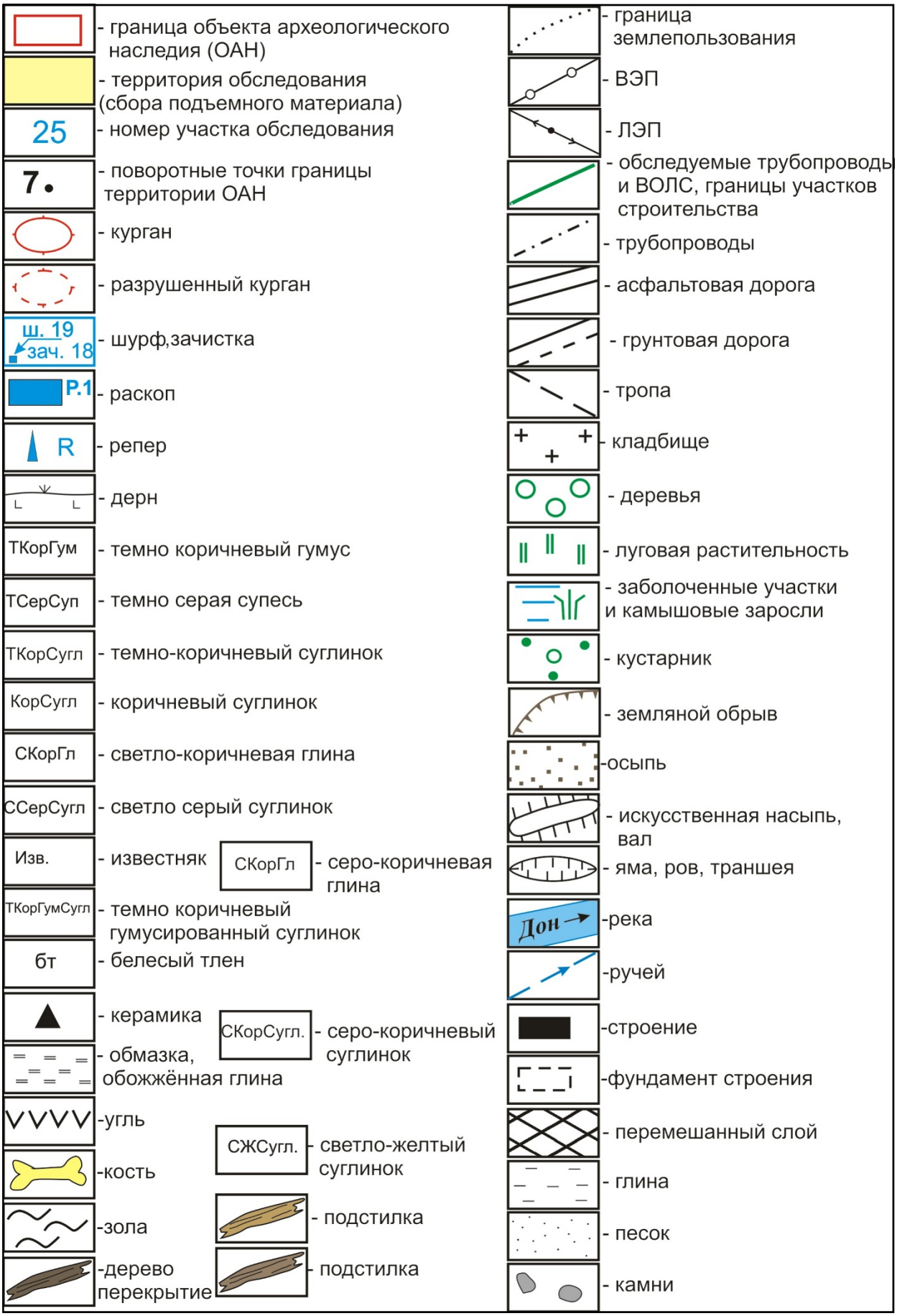

Рис. 1. Условные обозначения.

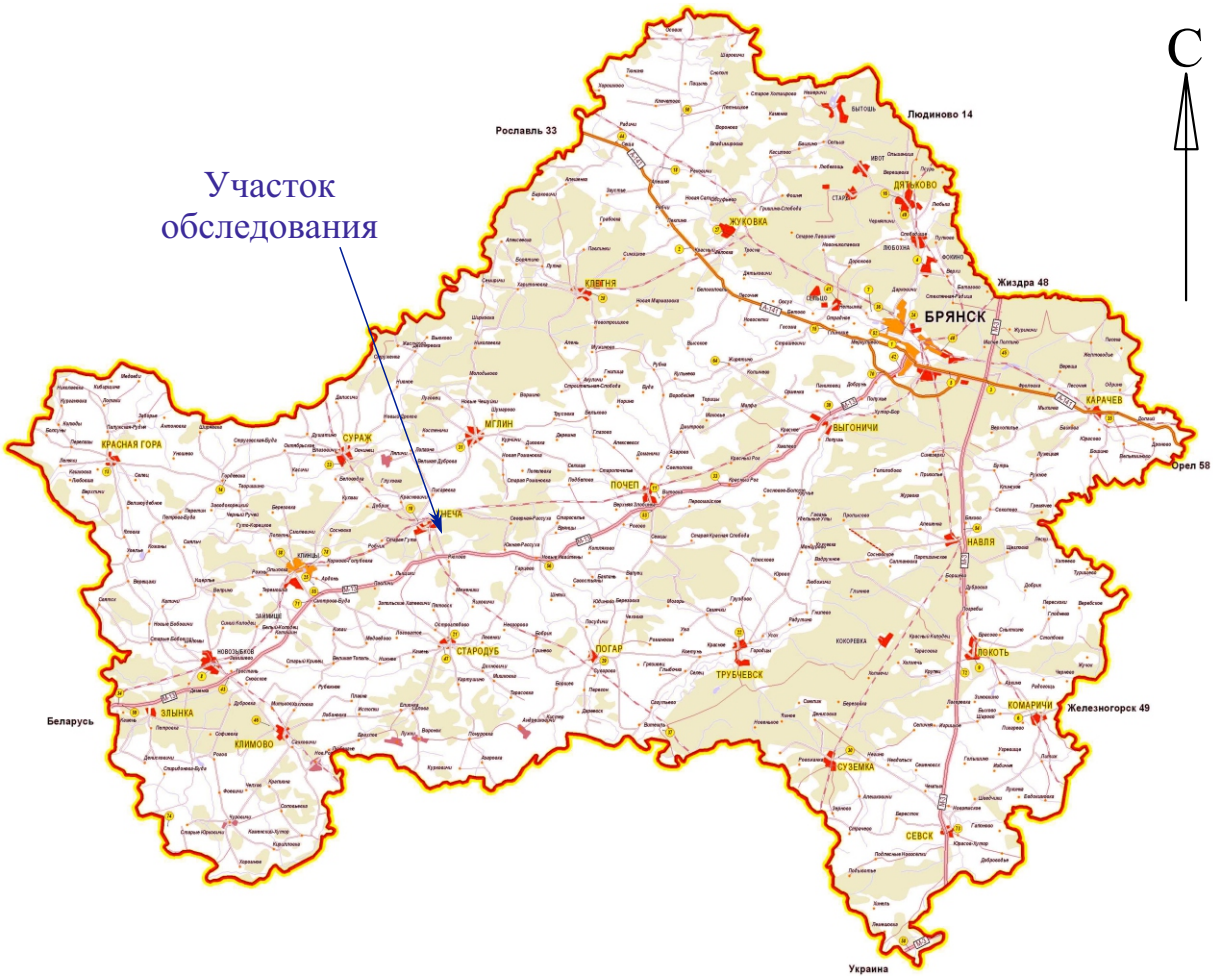

ЫdЊ, 0, Ъљъ‡ҒХ‡ҳҳ‡dХ ёїљЪЋ‡ъ‡ъ‡ҳdЄЋЊфъ‡ҳ‡ъ ъҒЊъЋХъ‡ъҒёЫ‡dҳ dЋъЋЪqъ‡ъ‡ъ GЄёЫЊњфЫ* ъњҒъ‡ъҳdъъ‡ҳ‡ъ Љъ‡ъ ъ‡Ғ‡ЈЋфњ ¨Ьњљъ‡dњЋЪqЊњҒъ‡ъ ЉЋЉЋъQЄфd ҳЪ ЉЋdЋЉҒdљъ‡Ғ‡ЫъҳdҳЫ ЉёЫҒъЊQ ШЬ+0 dёы ЊЄЋЊ ШЬ+/ ЦЪПЬ ¨ЭЪ‡Єы¶, Административное деление Брянской области.



Рис. 3. Проведение археологического обследования земельного участка, отводимого под объект «Строительство перемычки для резервирования работы НС-2 за счет НС-1 ЛПДС «Унеча». Ситуационный план с участком обследования.



Рис. 4. Проведение археологического обследования земельного участка, отводимого под объект «Строительство перемычки для резервирования работы НС-2 за счет НС-1 ЛПДС «Унеча». Ситуационный план с космоснимком с участком обследования.



Рис. 5. Проведение археологического обследования земельного участка, отводимого под объект «Строительство перемычки для резервирования работы НС-2 за счет НС-1 ЛПДС «Унеча». Общий вид на участок строительства. Вид с востока.



Рис. 6. Проведение археологического обследования земельного участка, отводимого под объект «Строительство перемычки для резервирования работы НС-2 за счет НС-1 ЛПДС «Унеча». Общий вид на участок строительства. Вид с запада.



Рис. 7. Проведение археологического обследования земельного участка, отводимого под объект «Строительство перемычки для резервирования работы НС-2 за счет НС-1 ЛПДС «Унеча». Шурф 1 до начала работ. Вид с юга.



Рис. 8. Проведение археологического обследования земельного участка, отводимого под объект «Строительство перемычки для резервирования работы НС-2 за счет НС-1 ЛПДС «Унеча». Шурф 1 после снятия 1 пласта. Вид с юга.



Рис. 9. Проведение археологического обследования земельного участка, отводимого под объект «Строительство перемычки для резервирования работы НС-2 за счет НС-1 ЛПДС «Унеча». Шурф 1 после снятия 2 пласта. Вид с юга.



Рис. 10. Проведение археологического обследования земельного участка, отводимого под объект «Строительство перемычки для резервирования работы НС-2 за счет НС-1 ЛПДС «Унеча». Шурф 1. Объект 1 после изучения. Вид с юго-востока.



Рис. 11. Проведение археологического обследования земельного участка, отводимого под объект «Строительство перемычки для резервирования работы НС-2 за счет НС-1 ЛПДС «Унеча». Шурф 1. Контрольный прокоп. Вид с севера.



Рис. 12. Проведение археологического обследования земельного участка, отводимого под объект «Строительство перемычки для резервирования работы НС-2 за счет НС-1 ЛПДС «Унеча». Шурф 1 после рекультивации. Вид с юга.



Рис. 13. Проведение археологического обследования земельного участка, отводимого под объект «Строительство перемычки для резервирования работы НС-2 за счет НС-1 ЛПДС «Унеча». Общий вид на участок строительства. Вид с северо-запада.



Рис. 14. Проведение археологического обследования земельного участка, отводимого под объект «Строительство перемычки для резервирования работы НС-2 за счет НС-1 ЛПДС «Унеча». Общий вид на участок строительства. Вид с юго-востока.



Рис. 15. Проведение археологического обследования земельного участка, отводимого под объект «Строительство перемычки для резервирования работы НС-2 за счет НС-1 ЛПДС «Унеча». Шурф 2 до начала работ. Вид с юга.



Рис. 16. Проведение археологического обследования земельного участка, отводимого под объект «Строительство перемычки для резервирования работы НС-2 за счет НС-1 ЛПДС «Унеча». Шурф 2 после снятия 1 пласта. Вид с юга.



Рис. 17. Проведение археологического обследования земельного участка, отводимого под объект «Строительство перемычки для резервирования работы НС-2 за счет НС-1 ЛПДС «Унеча». Шурф 2 после снятия 2 пласта. Вид с юга.



Рис. 18. Проведение археологического обследования земельного участка, отводимого под объект «Строительство перемычки для резервирования работы НС-2 за счет НС-1 ЛПДС «Унеча». Шурф 2. Рабочий момент. Вид с востока.



Рис. 19. Проведение археологического обследования земельного участка, отводимого под объект «Строительство перемычки для резервирования работы НС-2 за счет НС-1 ЛПДС «Унеча». Шурф 2. Контрольный прокоп. Вид с юга.



Рис. 20. Проведение археологического обследования земельного участка, отводимого под объект «Строительство перемычки для резервирования работы НС-2 за счет НС-1 ЛПДС «Унеча». Шурф 2 после рекультивации. Вид с востока.

Министерство культуры Российской Федерации

ОТКРЫТЫЙ ЛИСТ

№ 1593

Настоящий открытый лист выдан:

Земцову Григорию Леонидовичу

паспорт 4202 № 590368
(серия номер паспорта)

на право проведения археологических полевых работ
в Брянской области в зоне реконструкции участка МН «Куйбышев-Унеча-Мозырь-1», 1215-1275 км в Почепском районе, строительства перемычки для резервирования работы НС-2 за счет НС-1 ЛПДС «Унеча» в Унечском районе.

На основании открытого листа

Земцов Григорий Леонидович
(Ф.И.О)

имеет право производить следующие археологические полевые работы:
археологические разведки с осуществлением локальных земляных работ на указанной территории в целях выявления объектов археологического наследия, уточнения сведений о них и планирования мероприятий по обеспечению их сохранности.

Передоверие права на проведение археологических полевых работ по данному открытому листу другому лицу запрещается.

Срок действия открытого листа: с ***6 августа 2018 г.*** по ***30 декабря 2018 г.***

Дата принятия решения о предоставлении открытого листа: ***6 августа 2018 г.***

Заместитель Министра (должность) (подпись) **С.Г.Обрывалин** (Ф.И.О.)

Дата ***6 августа 2018 г.***

М.П.

017494